

Тема: Великие географические открытия

Форма занятия: Заочное путешествие.

Ход занятия

Когда-то люди тратили годы, жертвовали своей жизнью, рисковали ради новых открытий. Отчаянные, смелые плавания мореходов и сделанные ими открытия новых континентов.

Сегодня ребята, у нас необычное занятие, мы отправимся с вами в увлекательное заочное путешествие.

Люди путешествовали и совершали открытия во все времена. Давайте мы на нашем необычном занятии заглянем в то далекое прошлое и проплывем сложный путь вместе с первооткрывателями новых земель.

Изучим карту великих экспедиций.

1. Подготовка к путешествию.

Но прежде чем отправиться в путешествие мы должны немного подготовиться к нему, т.е. собрать снаряжение.

Сбор снаряжения

– Мы отправляемся по следам великих путешественников. Нас влечет интерес к дальним странствиям, новым странам. А что же влекло мореходов, что толкало их на открытия?

2. Причины «Великих географических открытий»

Снаряжение собрано, но отправиться в путь не позволяет погода. Прогноз будет благоприятным, если вы отгадаете загадки.

1. Ветер боковой гуляет,
Большой корабль он подгоняет,
А тот бежит себе в волнах,
На треугольных парусах.

Каравелла

2. Качается стрелка,
Туда и сюда,
Укажет нам север,
И юг без труда.

Компас


3. Моря и реки есть,
А воды в них нет.

Карта

3. «Нашли материк, доселе еще не открытый никем». Экспедиция Х.Колумба

Сообщение историка

Снаряжение собрано, погода нам улыбается, значит, пора в путь. А начнем мы наше кругосветное путешествие по следам экспедиции Христофора Колумба.



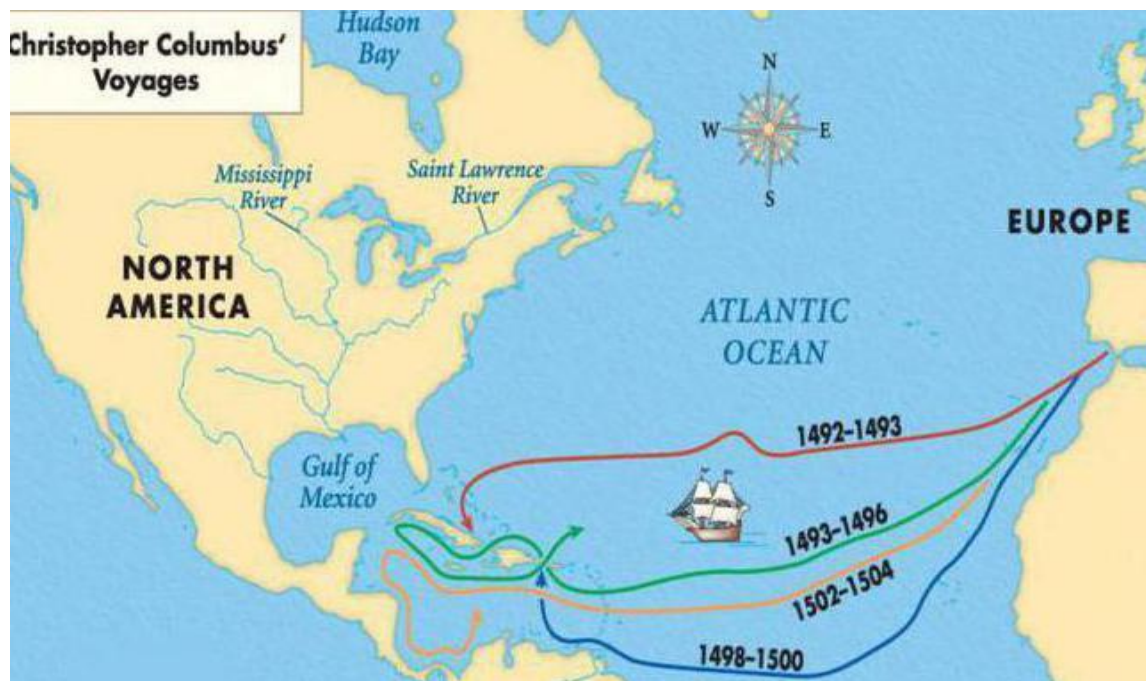
Христофор Колумб

Христофор Колумб – самый знаменитый мореплаватель в истории человечества. У Колумба созрел великий замысел – достичь Индии западным путем. Ему удалось убедить испанского короля принять проект. Колумб знал, что Земля имеет форму шара, но в то же время, не сомневался, что суша намного больше океана. Рассчитывая быстро достичь берегов Индии, Колумб ошибся в расчетах в 3,5 раза.



Первая экспедиция Христофора Колумба (1492—1493 г.) в составе 91 человека на судах «Санта-Мария», «Пинта» и «Нинья» вышла из Пáлоса-де-ла-Фронтера 3 августа 1492 года.

Первое плавание Колумба через Атлантический океан было очень опасным. Испанский король предоставил ему три корабля. Экипажи состояли в основном из преступников и отказывались повиноваться Колумбу. Через 33 дня плавания на горизонте впервые показалась Земля.



Высадка Христофора Колумба на острове Сан-Сальвадор в Багамском архипелаге 12 октября 1492 г

Это был небольшой остров. Обследовав его и соседние острова, Колумб вернулся в Испанию. Докладывая королю об открытии нового пути в Индию, он показывал привезенных с этих островов жителей, названных им «индейцами», золотые украшения, необычные растения, перья невиданных птиц. Вслед за первым плаванием, Колумб совершил еще три. Однако ни одно из них не было кругосветным. Открытые Колумбом Земли оказались не Индией, а совершенно новыми материками – Северной Америкой и Южной Америкой.

Практическая часть:

1. Ребята давайте откроем тетради и запишем:


Значение путешествия Колумба:

- Открыл новые материки – Центральную Америку и северное побережье Южной Америки.
- В Европе появились ранее неизвестные культуры: перец, томаты, картофель, кукуруза, фасоль.
- Расширились знания о Земле.

2. Ребята, давайте попробуем исследовать маршрут экспедиции Х. Колумба.

Исследование маршрута экспедиции. 1. Испания 2. Канарские острова. 3. Багамские острова
4. Куба 5. Гаити.

3. Ребята давайте нарисуем один из кораблей Христофора Колумба на котором он совершил первое путешествие.



Ребята на этом занятии мы узнали о путешествии Христофора Колумба и о его кораблях.

В следующий раз мы поговорим о путешествии Васко да Гама.